

Projekt pozemkových úprav Oreské










Mapa zásad umiestnenia nových pozemkov

Okres: (206) Skalica

Obec: (504599) Oreské

Katastrálne územie: (844314) Oreské

Legenda:

-  hranica obvodu PPÚ
- 11B projektový blok
- 131 projekčný celok
-  komunikácia pre chodcov
-  vodný tok
-  záver hrádze "Polder Oreské"
-  spoločné zariadenia a opatrenia - komunikačné
-  spoločné zariadenia a opatrenia - ekologické
-  spoločné zariadenia a opatrenia - protierózne
-  verejné zariadenia - kultúro-historické, rekreačné
-  spoločná nehnuteľnosť Spoločný urbársky les

